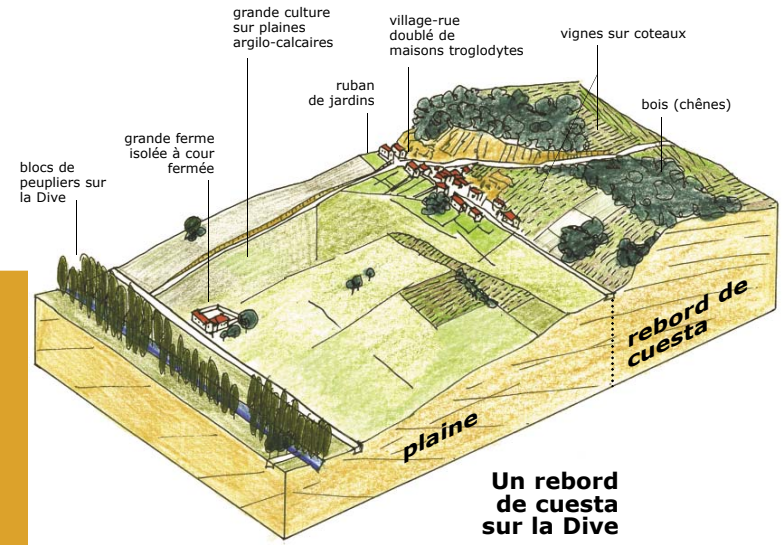


### L'esprit angevin

Saint-Pierre [1], un des petits hameaux qui jalonnent les rives de la Dive. Les bâtiments sont tournés vers la rivière, les noirs des toitures d'ardoise jouent avec les verts de la ripisylve. Domaine viticole de Savoye près de Ternay, dans le haut Saumurois. Polyculture et vignes sur les hauteurs entourent la bâtisse, repère visuel fort dans le paysage [2]. Pierres de taille en tuff et calcaire donnent la rigueur de ces maisons de bourg au volume toujours simple, Curçay-sur-Dive [3]. De loin en loin, tour de gué et ancienne abbaye se répondent dans la plaine de la Dive, abbaye de Ranton [4].




Un rebord de cuesta sur la Dive

ENTITE PAYSAGERE

201

## LA REGION DU TUFFEAU

### Civray-sur-Dive : système de cuesta

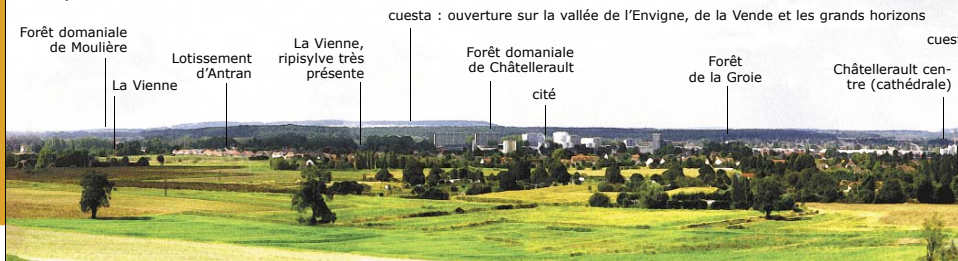


### Des appels visuels ténus

Les lacets linéaires des routes, départementale 14 en direction de Loudun, au loin, ville inscrite sur le rebord d'une cuesta, comme beaucoup d'anciennes citadelles [1]. Camouflée derrière un bois, une ferme isolée sur une butte vers Rossay [2]. La présence des monuments religieux ou funéraires en dehors des villages est caractéristique des grandes plaines du Tuffeau. Cimetières et masse noire du bouquet d'if, ou chapelles, Curçay [3]. Le petit patrimoine est très présent : chemin abordable les crêtes et moulin sur les points hauts des collines du Tuffeau [4].




### La plaine de Châtellerault



### Entre plaines et collines

Etagement des cultures à la sortie de Morton, Ternay [1] : colline chapeauté de bois (chêne), vigne sur coteaux et polycultures dans la plaine. Des lisières boisées où la vigne occupe les franges. De temps en temps un arbre isolé anime les carrés de culture (fruitier, châtaignier...), départementale 19 vers Saint-Léger-de-Fontevraud [2]. Un parcellaire ouvert et perpendiculaire à la route dont les haies basses souvent complantées de fruitiers (prunier, pommier...) tentent à disparaître, Fay-la-Vineuse [3]. Ramassage du melon en plein champs vers Ternay [4].

### La vallée de la Dive : l'horizon ouvert sur le Thouarsais



Copyrights